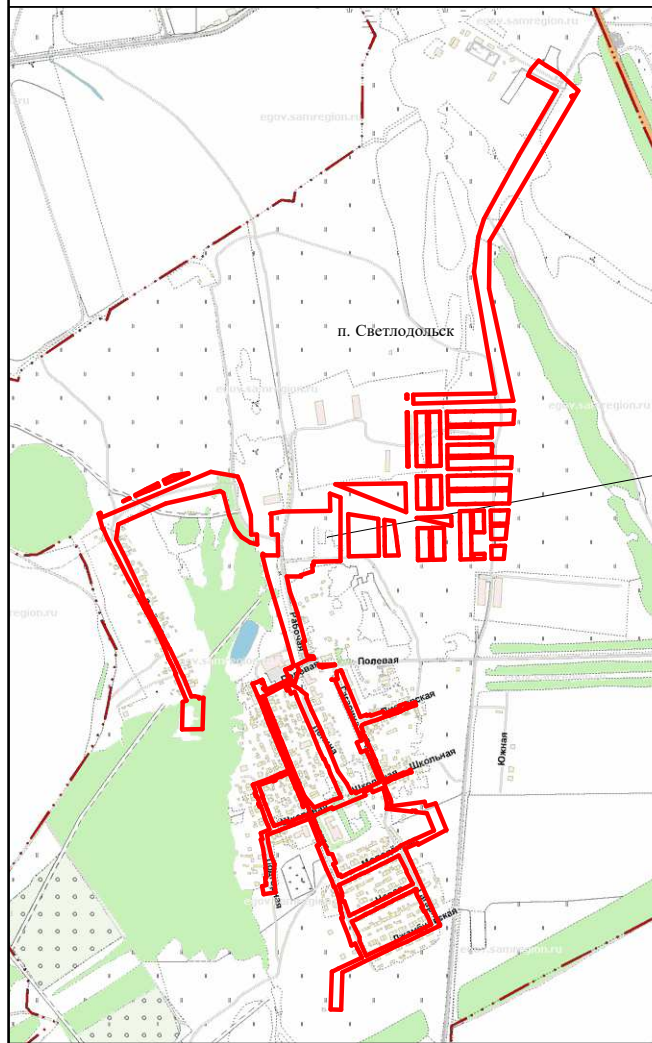
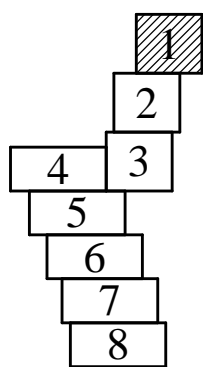
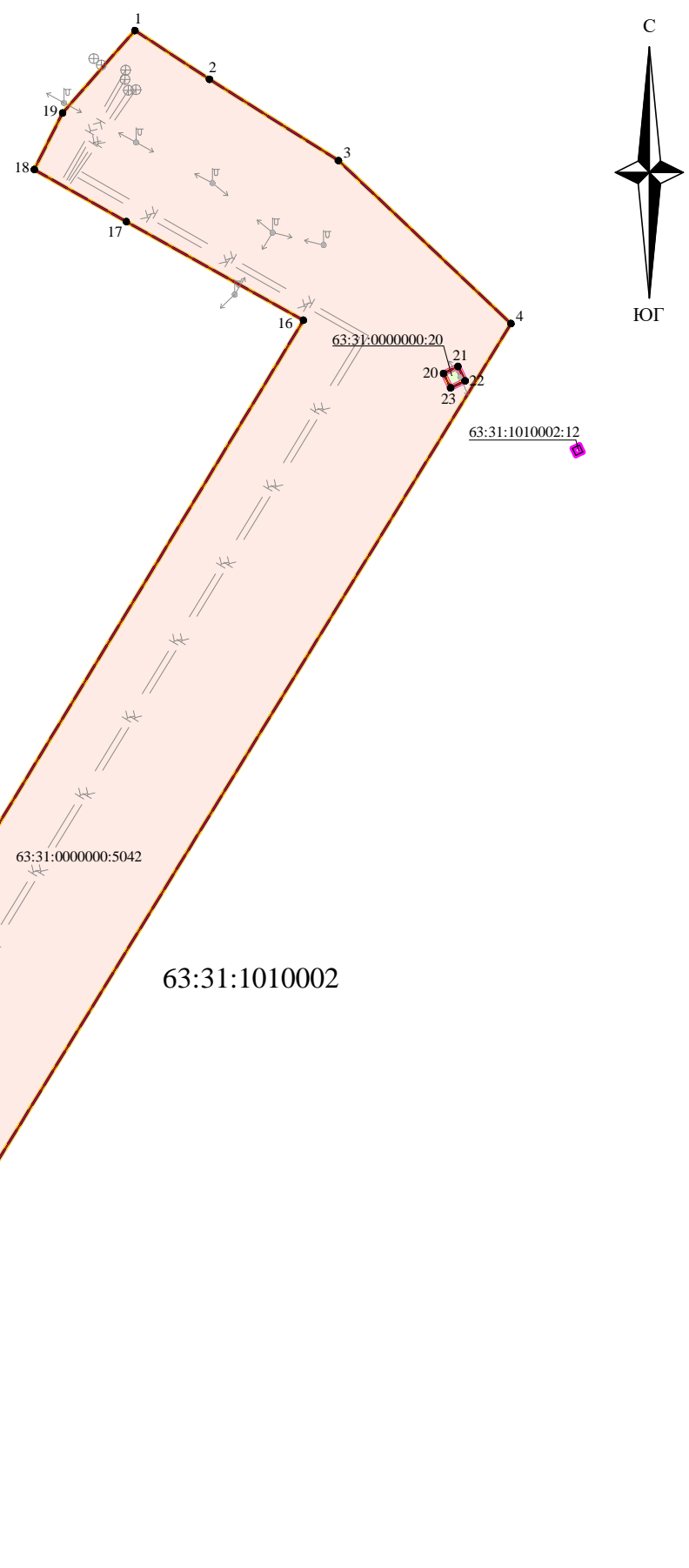


# Чертеж межевания территории



земельный участок  
с кадастровым номером 63:31:0000000:5042

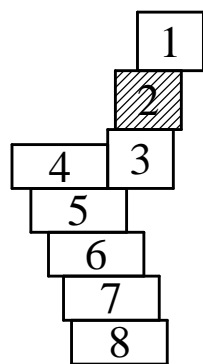
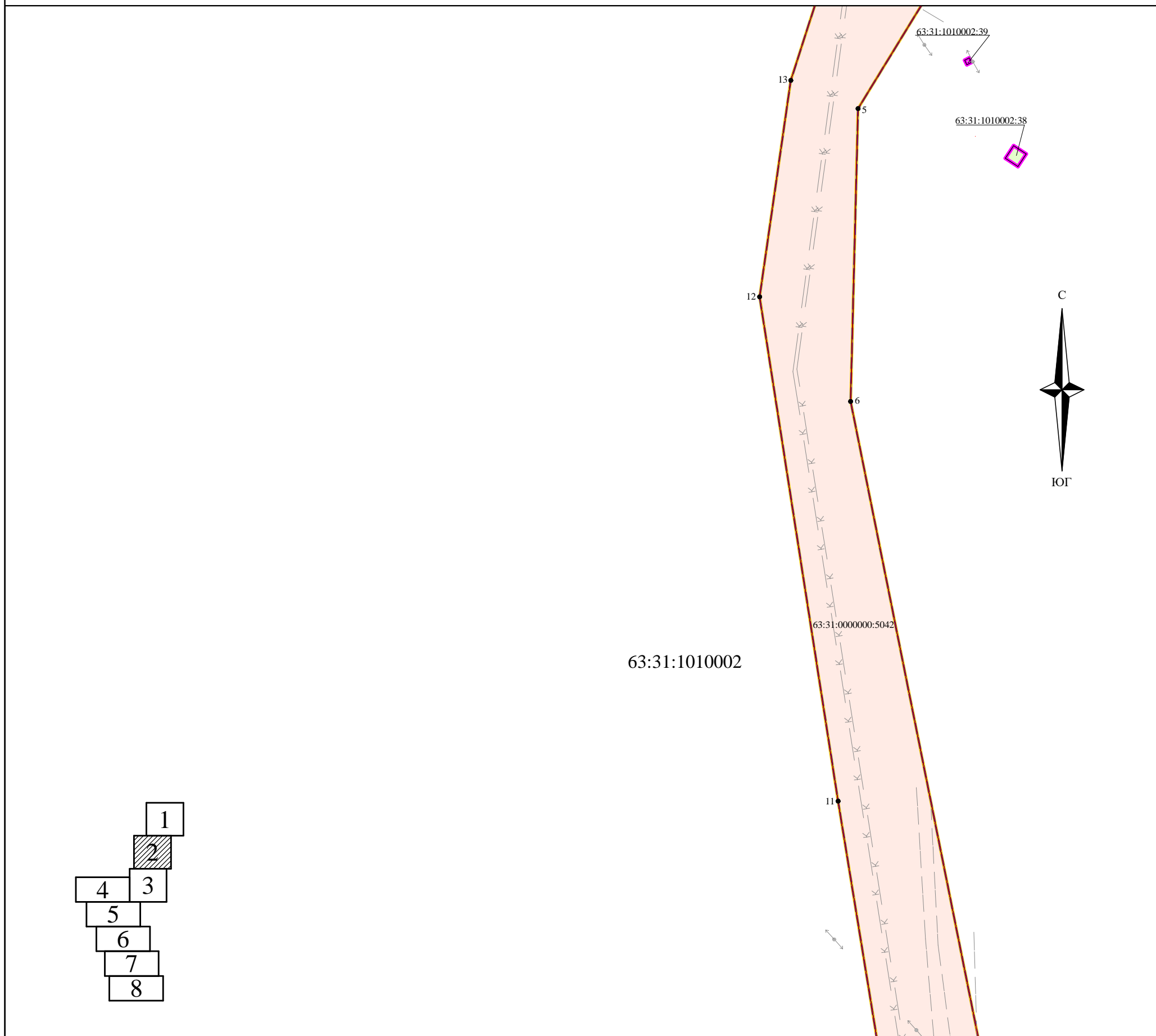


## Условные обозначения:

- Измененные границы зоны планируемого размещения линейного объекта
- Существующие границы зоны планируемого размещения линейного объекта
- Граница кадастрового квартала
- Контур объекта капитального строительства согласно сведениям ЕГРН
- Земельный участок согласно сведениям ЕГРН
- Уточненные границы земельного участка с кадастровым номером 63:31:0000000:5042
- Границы земельного участка с кадастровым номером 63:31:0000000:5042 согласно сведениям ЕГРН
- 63:31:1010001:561 Кадастровый номер объекта капитального строительства
- 63:31:1010001:15 Кадастровый номер земельного участка
- 63:31:1010001 Кадастровый номер кадастрового квартала
- 1 • Характерная точка границ земельного участка и границ зоны планируемого размещения линейного объекта
- — — — — Трасса кабеля связи
- Т — Трасса теплотрассы
- В — Трасса водопровода
- К — Трасса канализации
- Г — Трасса газопровода
- ↔ Линия электропередач

Администрация сельского поселения Светлодольск муниципального района Сергиевский Самарской области						Изменения в проект планировки территории и проект межевания территории объекта: «Строительство сетей водоснабжения и водоотведения пос. Светлодольск муниципального района Сергиевский Самарской области» в границах сельского поселения Светлодольск муниципального района Сергиевский Самарской области»					
Изм	Кол.уч	Лист	№ док	Подпись	Дата	Проект межевания территории			Стадия	Лист	Листов
						Основная часть			ПМТ	1	8
Разработал				Ю.Р.Абзалетдинов	12.07.2021	Чертеж межевания территории, с обозначением границ образуемых и изменяемых земельных участков на кадастровом плане территории Масштаб 1:2000			ООО "ТЕХНО-ПЛАН"		
Проверил				А.В.Урюпин	12.07.2021						

# Чертеж межевания территории

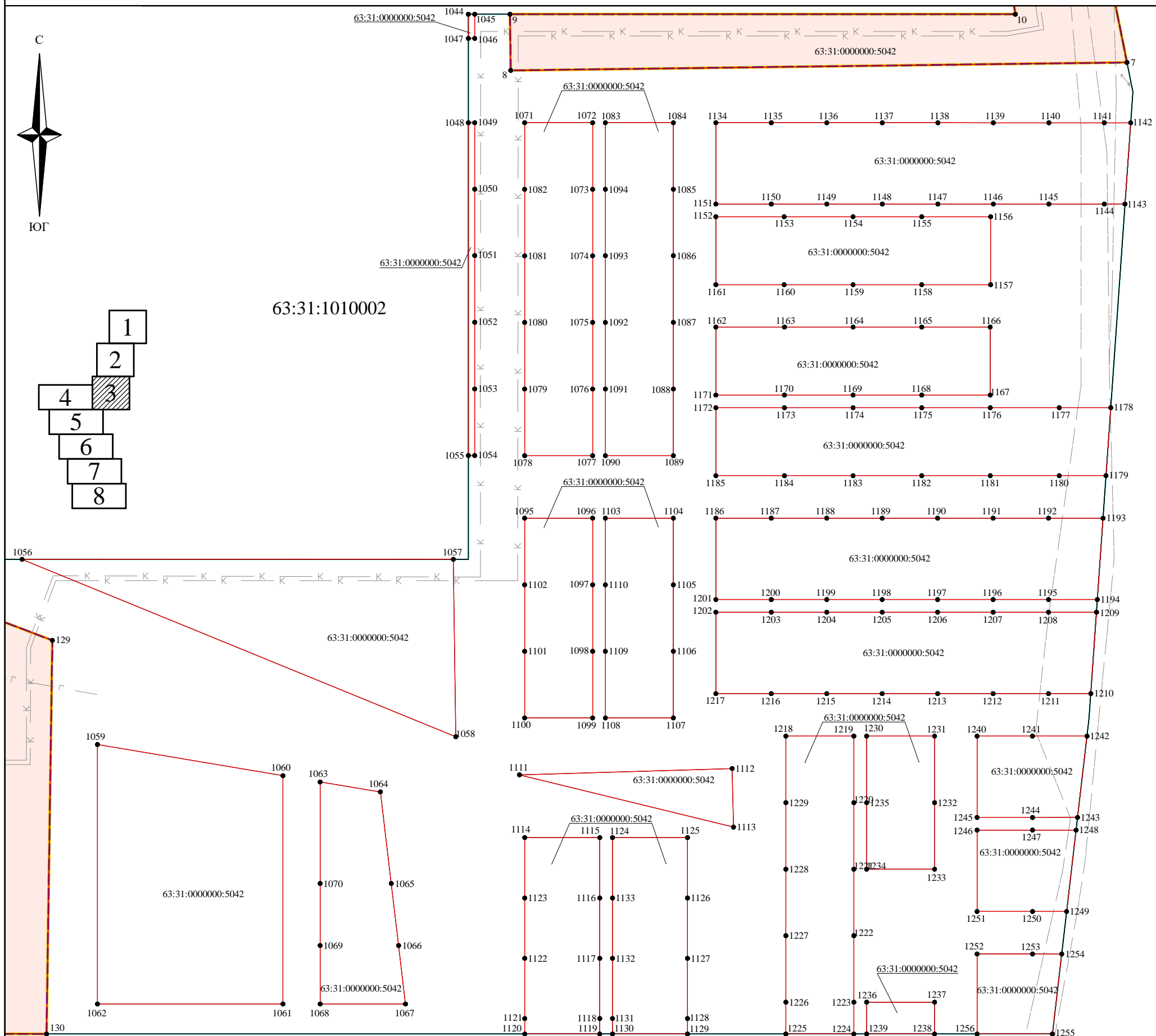


## Условные обозначения:

- Измененные границы зоны планируемого размещения линейного объекта
- Существующие границы зоны планируемого размещения линейного объекта
- Граница кадастрового квартала
- Контур объекта капитального строительства согласно сведениям ЕГРН
- Земельный участок согласно сведениям ЕГРН
- Уточненные границы земельного участка с кадастровым номером 63:31:0000000:5042
- Границы земельного участка с кадастровым номером 63:31:0000000:5042 согласно сведениям ЕГРН
- 63:31:1010001:561 Кадастровый номер объекта капитального строительства
- 63:31:1010001:15 Кадастровый номер земельного участка
- 63:31:1010001 Кадастровый номер кадастрового квартала
- 1 • Характерная точка границ земельного участка и границ зоны планируемого размещения линейного объекта
- Трасса кабеля связи
- Трасса теплопровода
- Трасса водопровода
- Трасса канализации
- Трасса газопровода
- Линия электропередач

Администрация сельского поселения Светлодольск муниципального района Сергиевский Самарской области						Изменения в проект планировки территории и проект межевания территории объекта: «Строительство сетей водоснабжения и водоотведения пос. Светлодольск муниципального района Сергиевский Самарской области» в границах сельского поселения Светлодольск муниципального района Сергиевский Самарской области»				
Изм	Кол.уч	Лист	№ док	Подпись	Дата	Проект межевания территории		Стадия	Лист	Листов
						Основная часть		ПМТ	2	8
Разработал				Ю.Р.Абзалетдинов	12.07.2021	Чертеж межевания территории, с обозначением границ образуемых и изменяемых земельных участков на кадастровом плане территории Масштаб 1:2000		ООО "ТЕХНО-ПЛАН"		
Проверил				А.В.Урюпин	12.07.2021					

# Чертеж межевания территории

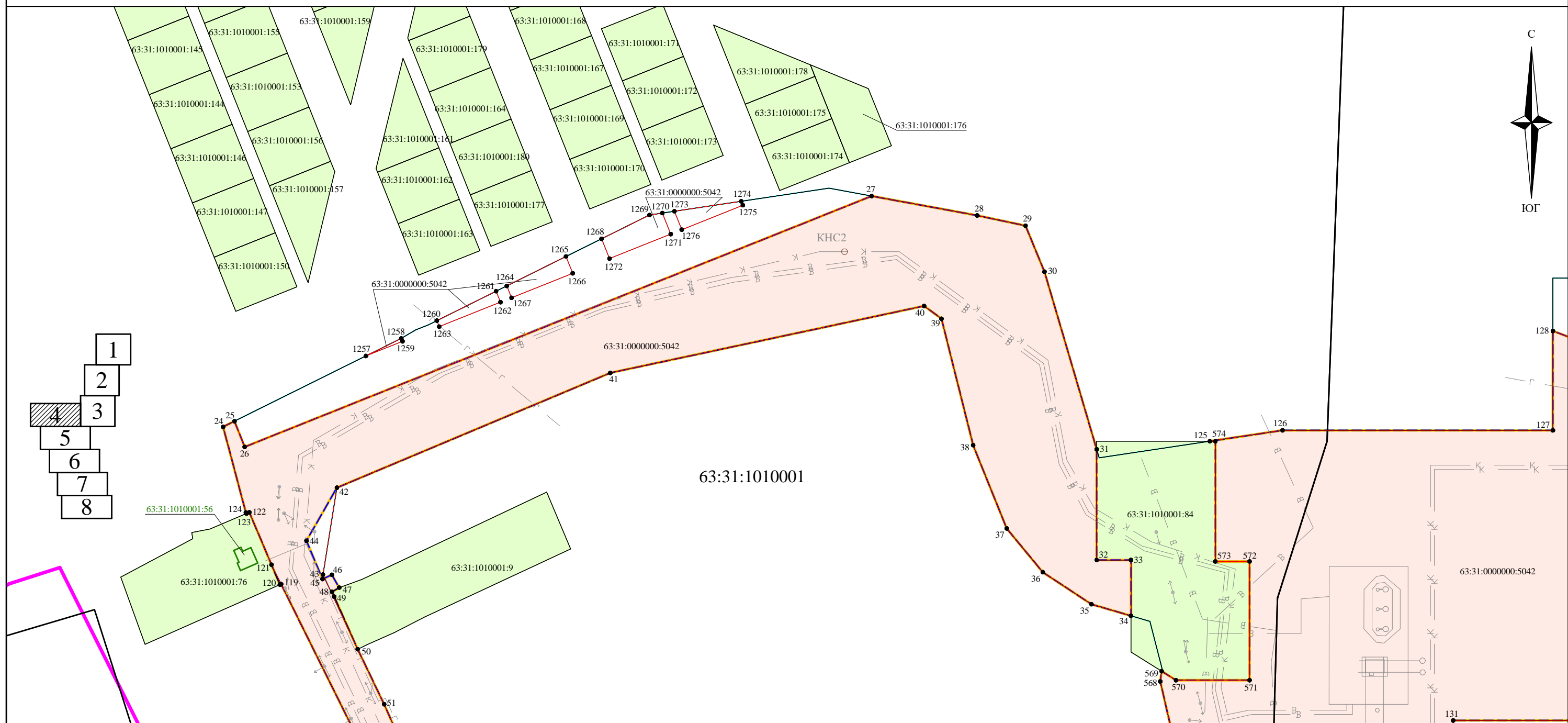


## Условные обозначения:

- Измененные границы зоны планируемого размещения линейного объекта
- Сужающиеся границы зоны планируемого размещения линейного объекта
- Граница кадастрового квартала
- Контур объекта капитального строительства согласно сведениям ЕГРН
- Земельный участок согласно сведениям ЕГРН
- Уточненные границы земельного участка с кадастровым номером 63:31:0000000:5042
- Границы земельного участка с кадастровым номером 63:31:0000000:5042 согласно сведениям ЕГРН
- 63:31:1010001:561 Кадастровый номер объекта капитального строительства
- 63:31:1010001:15 Кадастровый номер земельного участка
- 63:31:1010001 Кадастровый номер кадастрового квартала
- 1 • Характерная точка границ земельного участка и границ зоны планируемого размещения линейного объекта
- Трасса кабеля связи
- Трасса теплопровода
- Трасса водопровода
- Трасса канализации
- Трасса газопровода
- Линия электропередач

Администрация сельского поселения Светлодольск муниципального района Сергиевский Самарской области						Изменения в проект планировки территории и проект межевания территории объекта: «Строительство сетей водоснабжения и водоотведения пос. Светлодольск муниципального района Сергиевский Самарской области» в границах сельского поселения Светлодольск муниципального района Сергиевский Самарской области»					
Изм	Кол.уч	Лист	№ док	Подпись	Дата	Проект межевания территории			Стадия	Лист	Листов
						Основная часть			ПМТ	3	8
Разработал				Ю.Р.Абзалетдинов	12.07.2021	Чертеж межевания территории, с обозначением границ образуемых и изменяемых земельных участков на кадастровом плане территории Масштаб 1:2000			ООО "ТЕХНО-ПЛАН"		
Проверил				А.В.Урюпин	12.07.2021						

# Чертеж межевания территории



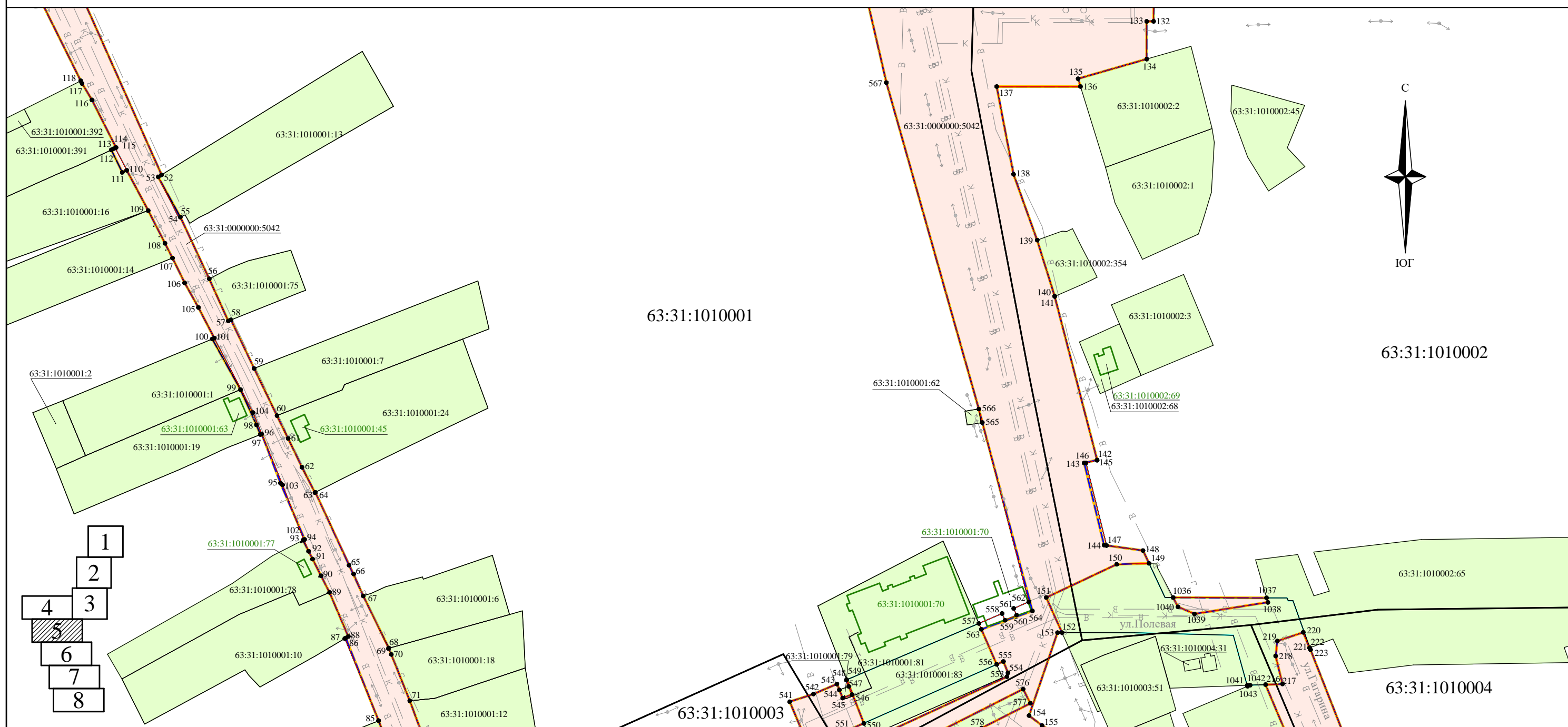
- 1
- 2
- 3
- 4
- 5
- 6
- 7
- 8

## Условные обозначения:

- Измененные границы зоны планируемого размещения линейного объекта
- Существующие границы зоны планируемого размещения линейного объекта
- Граница кадастрового квартала
- Контур объекта капитального строительства согласно сведениям ЕГРН
- Земельный участок согласно сведениям ЕГРН
- Уточненные границы земельного участка с кадастровым номером 63:31:0000000:5042
- Границы земельного участка с кадастровым номером 63:31:0000000:5042 согласно сведениям ЕГРН
- 63:31:1010001:561 Кадастровый номер объекта капитального строительства
- 63:31:1010001:15 Кадастровый номер земельного участка
- 63:31:1010001 Кадастровый номер кадастрового квартала
- Характерная точка границ земельного участка и границ зоны планируемого размещения линейного объекта
- Трасса кабеля связи
- Трасса теплопровода
- Трасса водопровода
- Трасса канализации
- Трасса газопровода
- Линия электропередач

Администрация сельского поселения Светлодольск муниципального района Сергиевский Самарской области						Изменения в проект планировки территории и проект межевания территории объекта: «Строительство сетей водоснабжения и водоотведения пос. Светлодольск муниципального района Сергиевский Самарской области» в границах сельского поселения Светлодольск муниципального района Сергиевский Самарской области»					
Изм	Кол.уч	Лист	№ док	Подпись	Дата	Проект межевания территории Основная часть			Стадия	Лист	Листов
									ПМТ	4	8
Разработал	Ю.Р.Абзалетдинов				12.07.2021	Чертеж межевания территории, с обозначением границ образуемых и изменяемых земельных участков на кадастровом плане территории Масштаб 1:2000			ООО "ТЕХНО-ПЛАН"		
Проверил	А.В.Урюпин				12.07.2021						

# Чертеж межевания территории



## Условные обозначения:

- |                   |   |  |                      |
|-------------------|---|--|----------------------|
|                   | Измененные границы зоны планируемого размещения линейного объекта                                   |  | Трасса кабеля связи  |
|                   | Сужающиеся границы зоны планируемого размещения линейного объекта                                   |  | Трасса теплопровода  |
|                   | Граница кадастрового квартала   |  | Трасса водопровода   |
|                   | Контур объекта капитального строительства согласно сведениям ЕГРН                                   |  | Трасса канализации   |
|                   | Земельный участок согласно сведениям ЕГРН   |  | Трасса газопровода   |
|                   | Уточненные границы земельного участка с кадастровым номером 63:31:0000000:5042                      |  | Линия электропередач |
|                   | Границы земельного участка с кадастровым номером 63:31:0000000:5042 согласно сведениям ЕГРН         |  |                      |
| 63:31:1010001:561 | Кадастровый номер объекта капитального строительства  |  |                      |
| 63:31:1010001:15  | Кадастровый номер земельного участка  |  |                      |
| 63:31:1010001     | Кадастровый номер кадастрового квартала   |  |                      |
| 1 •               | Характерная точка границ земельного участка и границ зоны планируемого размещения линейного объекта |  |                      |

Администрация сельского поселения Светлодольск муниципального района Сергиевский Самарской области						Изменения в проект планировки территории и проект межевания территории объекта: «Строительство сетей водоснабжения и водоотведения пос. Светлодольск муниципального района Сергиевский Самарской области» в границах сельского поселения Светлодольск муниципального района Сергиевский Самарской области»					
Изм	Кол.уч	Лист	№ док	Подпись	Дата	Проект межевания территории			Стадия	Лист	Листов
						Основная часть			ПМТ	5	8
Разработал	Ю.Р.Абзалетдинов				12.07.2021	Чертеж межевания территории, с обозначением границ образуемых и изменяемых земельных участков на кадастровом плане территории Масштаб 1:2000			ООО "ТЕХНО-ПЛАН"		
Проверил	А.В.Урюпин				12.07.2021						

# Чертеж межевания территории



**Условные обозначения:**

- Измененные границы зоны планируемого размещения линейного объекта
- Существующие границы зоны планируемого размещения линейного объекта
- Граница кадастрового квартала
- Контур объекта капитального строительства согласно сведениям ЕГРН
- Земельный участок согласно сведениям ЕГРН
- Уточненные границы земельного участка с кадастровым номером 63:31:0000000:5042
- Границы земельного участка с кадастровым номером 63:31:0000000:5042 согласно сведениям ЕГРН
- 63:31:1010001:561 Кадастровый номер объекта капитального строительства
- 63:31:1010001:15 Кадастровый номер земельного участка
- 63:31:1010001 Кадастровый номер кадастрового квартала
- 1 • Характерная точка границ земельного участка и границ зоны планируемого размещения линейного объекта

- Трасса кабеля связи
- Трасса теплопровода
- Трасса водопровода
- Трасса канализации
- Трасса газопровода
- Линия электропередачи

Администрация сельского поселения Светлодольск муниципального района Сергиевский Самарской области						Изменения в проект планировки территории и проект межевания территории объекта: «Строительство сетей водоснабжения и водоотведения пос. Светлодольск муниципального района Сергиевский Самарской области» в границах сельского поселения Светлодольск муниципального района Сергиевский Самарской области»					
Изм	Кол.уч	Лист	№ док	Подпись	Дата	Проект межевания территории			Стадия	Лист	Листов
						Основная часть			ПМТ	6	8
Разработал					12.07.2021	Чертеж межевания территории, с обозначением границ образуемых и изменяемых земельных участков на кадастровом плане территории			ООО "ТЕХНО-ПЛАН"		
Проверил					12.07.2021						
Масштаб 1:2000											

# Чертеж межевания территории

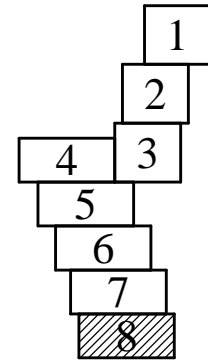
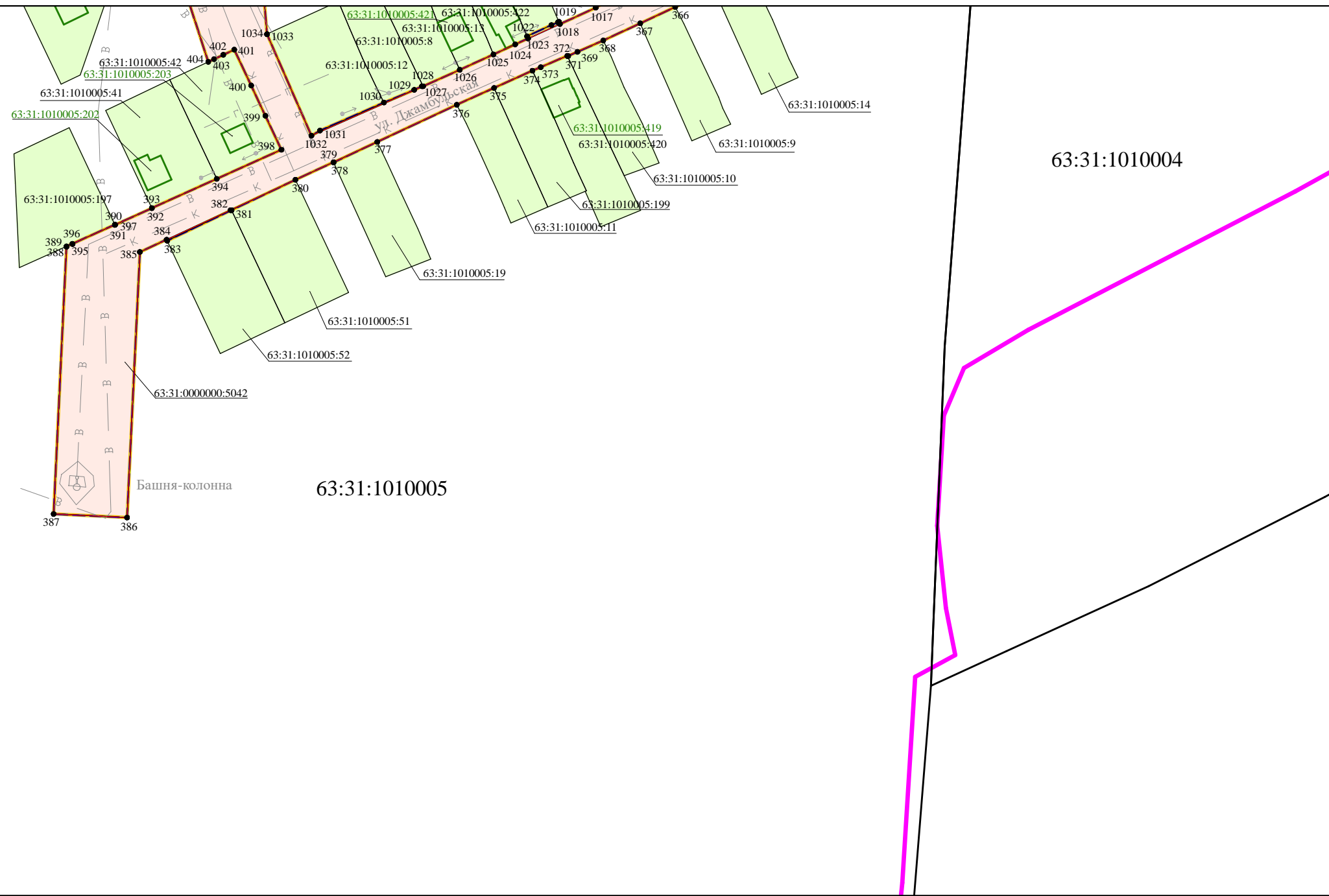
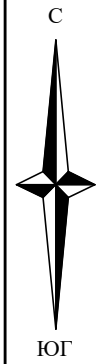


## Условные обозначения:

- |                   |   |  |                      |
|-------------------|---|--|----------------------|
|                   | Измененные границы зоны планируемого размещения линейного объекта                                   |  | Трасса кабеля связи  |
|                   | Существующие границы зоны планируемого размещения линейного объекта                                 |  | Трасса теплопровода  |
|                   | Граница кадастрового квартала   |  | Трасса водопровода   |
|                   | Контур объекта капитального строительства согласно сведениям ЕГРН                                   |  | Трасса канализации   |
|                   | Земельный участок согласно сведениям ЕГРН   |  | Трасса газопровода   |
|                   | Уточненные границы земельного участка с кадастровым номером 63:31:0000000:5042                      |  | Линия электропередач |
|                   | Границы земельного участка с кадастровым номером 63:31:0000000:5042 согласно сведениям ЕГРН         |  |                      |
| 63:31:1010001:561 | Кадастровый номер объекта капитального строительства  |  |                      |
| 63:31:1010001:15  | Кадастровый номер земельного участка  |  |                      |
| 63:31:1010001     | Кадастровый номер кадастрового квартала   |  |                      |
| 1 •               | Характерная точка границ земельного участка и границ зоны планируемого размещения линейного объекта |  |                      |

Администрация сельского поселения Светлодольск муниципального района Сергиевский Самарской области						Изменения в проект планировки территории и проект межевания территории объекта: «Строительство сетей водоснабжения и водоотведения пос. Светлодольск муниципального района Сергиевский Самарской области» в границах сельского поселения Светлодольск муниципального района Сергиевский Самарской области»					
Изм	Кол.уч	Лист	№ док	Подпись	Дата	Проект межевания территории			Стадия	Лист	Листов
						Основная часть			ПМТ	7	8
Разработал	Ю.Р.Абзалетдинов				12.07.2021	Чертеж межевания территории, с обозначением границ образуемых и изменяемых земельных участков на кадастровом плане территории Масштаб 1:2000					
Проверил	А.В.Урюпин				12.07.2021	ООО "ТЕХНО-ПЛАН"					

# Чертеж межевания территории



**Условные обозначения:**

- Измененные границы зоны планируемого размещения линейного объекта
- Существующие границы зоны планируемого размещения линейного объекта
- Граница кадастрового квартала
- Контур объекта капитального строительства согласно сведениям ЕГРН
- Земельный участок согласно сведениям ЕГРН
- Уточненные границы земельного участка с кадастровым номером 63:31:0000000:5042
- Границы земельного участка с кадастровым номером 63:31:0000000:5042 согласно сведениям ЕГРН
- 63:31:1010001:561 Кадастровый номер объекта капитального строительства
- 63:31:1010001:15 Кадастровый номер земельного участка
- 63:31:1010001 Кадастровый номер кадастрового квартала
- 1 • Характерная точка границ земельного участка и границ зоны планируемого размещения линейного объекта
- Трасса кабеля связи
- Трасса теплопровода
- Трасса водопровода
- Трасса канализации
- Трасса газопровода
- Линия электропередач

Администрация сельского поселения Светлодольск муниципального района Сергиевский Самарской области						Изменения в проект планировки территории и проект межевания территории объекта: «Строительство сетей водоснабжения и водоотведения пос. Светлодольск муниципального района Сергиевский Самарской области» в границах сельского поселения Светлодольск муниципального района Сергиевский Самарской области»					
Изм	Кол.уч	Лист	№ док	Подпись	Дата	Проект межевания территории			Стадия	Лист	Листов
						Основная часть			ПМТ	8	8
Разработал	Ю.Р.Абзалетдинов				12.07.2021	Чертеж межевания территории, с обозначением границ образуемых и изменяемых земельных участков на кадастровом плане территории Масштаб 1:2000			ООО "ТЕХНО-ПЛАН"		
Проверил	А.В.Урюпин				12.07.2021						